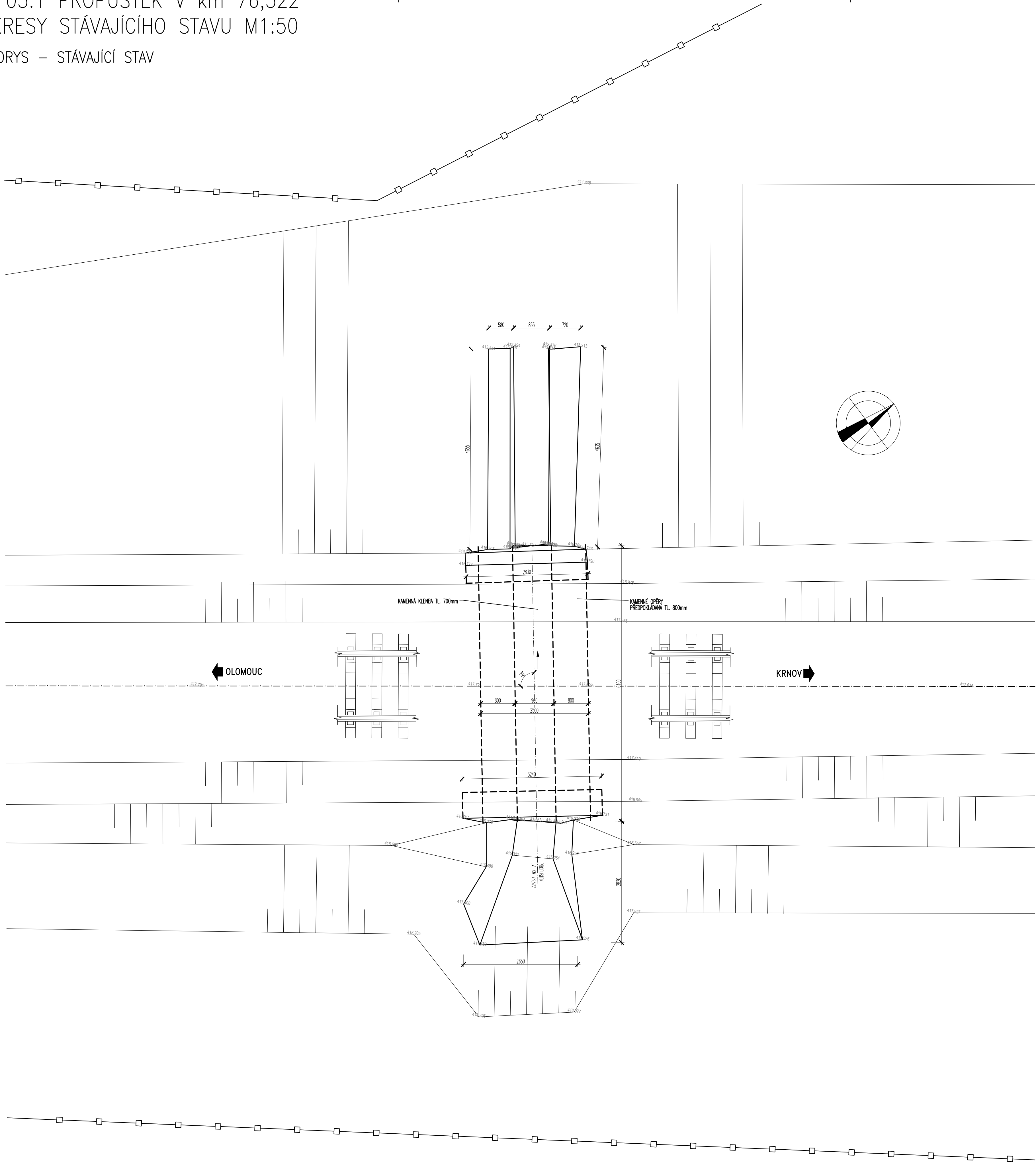
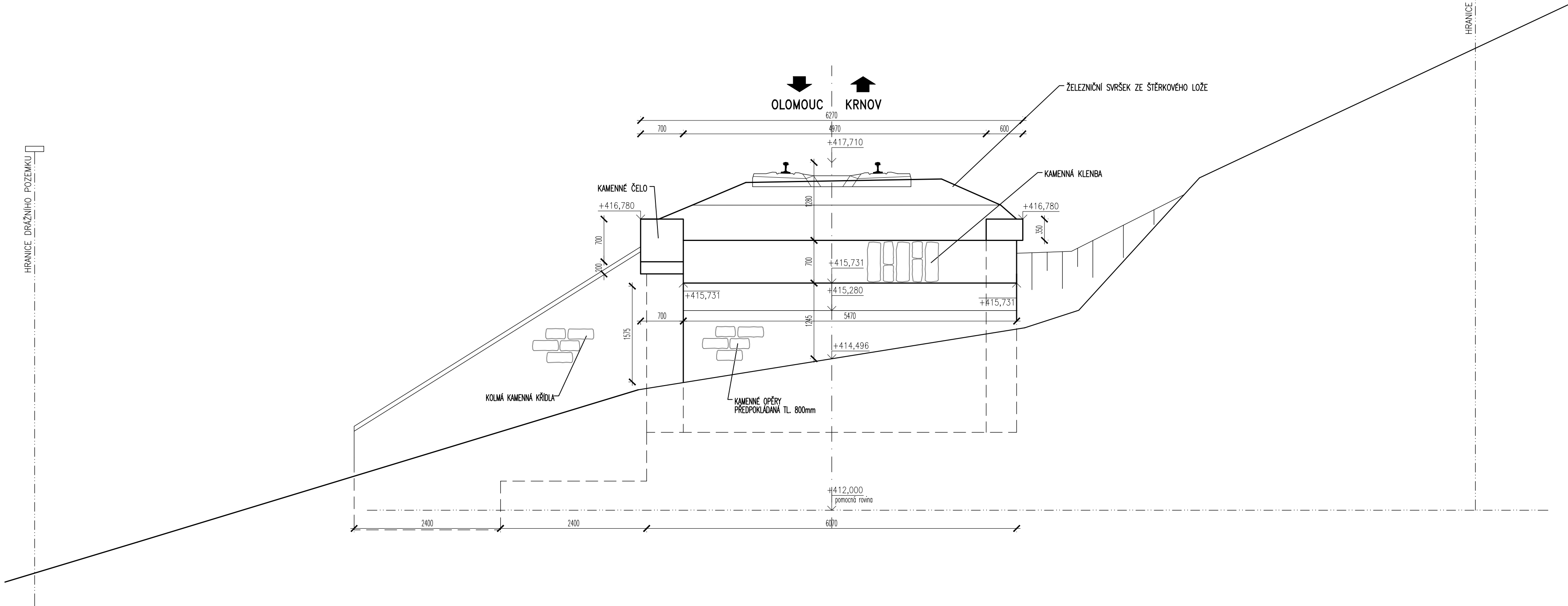


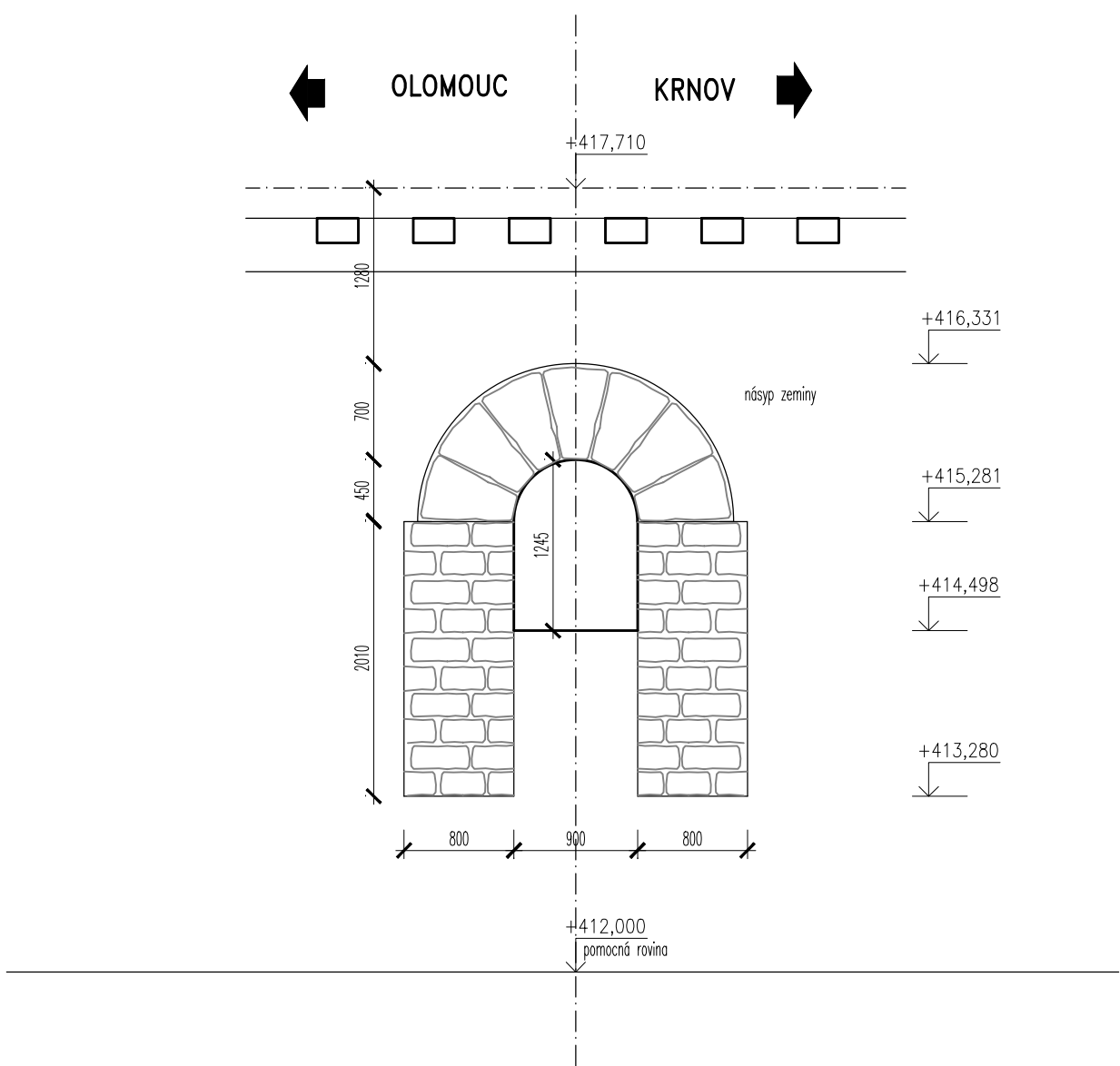
PŮDORYS – STÁVAJÍCÍ STAV



PŘÍČNÝ ŘEZ – STÁVAJÍCÍ STAV



VZOROVÝ PODÉLNÝ ŘEZ – STÁVAJÍCÍ STAV



Jiná ověření:		Pare:	
Orientační schéma:		Razítko oprávněného osoby:	
		Podpis:	Datum:
Revize:	Datum:	Popis:	Kontroloval:
000	10.06.2024	Definitivní odevzdaná dokumentace	Ing. Radomír Hanák
Stavebník/Investor: Adresa: Zástupce investora: Adresa:		Správa železnic, státní organizace  SPRÁVA ŽELEZNIC	
Koučovice 688/26, 611 36 Brno T: +420 972 625 804 E: sudop@sudop-brno.cz			
Zhotovitel díla:	SUDOP Brno, spol. s r.o.		
Adresa:	Koučovice 688/26, 611 36 Brno		
Kontakt:	T: +420 972 625 804 E: sudop@sudop-brno.cz		
Zhotovitel částí/objektů:	Dopravní projektování, spol. s r.o.		
Adresa:	28. října 3388/111, 702 00 Moravská Ostrava		
Kontakt:	T: +420 595 155 011 E: ostrava@dopravniprjektovani.cz		
Hlavní projektant (HIP):	Ing. Radomír Hanák	Specialista:	Ing. Radomír Hanák
Název stavby/akce:	Údržba, opravy a odstraňování závad u SMT 2023 - PD propustků v km 75,295; 75,707; 76,522; 77,317 a 78,086 na TÚ 2191		Označení investora: R602300012
Název části:	Mosty, zdi a propustky		Zadáčka: 23121
Název objektu/díle části:	Propustek v km 76,522		Označení části: D.2.1.4
			Označení objektu/komplexu: SO 03.1
Název přílohy:	Výkresy stávajícího stavu		Číslo přílohy (typ/pořadí): 2. 011
Název dílčí části přílohy:	Zpracovatel přílohy: Lukáš Machalák	Měřítka: 1:50 Formáty: 10xA4	Stupeň dokumentace: PDPS
Odpovědný projektant: Ing. Radomír Hanák	Katastrální území: Zátor (5397098)	TUOÚ: 2191_22	Smluvní datum zpracování: 06/2024
Kraj: Moravskoslezský			
Grafický výtisk	Stupeň dokumentace	Číslo	Objekt
0 1 2 3 4 5 6 7 8 9 X X X X X	0 P D P S	0 2 1 4	5 0 2 3 1 7 3 1 7 7 6 5 2 2
Fotozáběr	Příloha	Reverze	
0 1 2 3 4 5 6 7 8 9 X X X X X	0 1 2 3 4 5 6 7 8 9 X X X X X	0 1 2 3 4 5 6 7 8 9 X X X X X	0 1 2 3 4 5 6 7 8 9 X X X X X